

10 Προϊόντα

Πληροφόρησης, Προβολής

& εξυπηρέτησης του Πολίτη

✓ χαμηλού κόστους

✓ απαραίτητα για κάθε ΟΤΑ

✓ με 100 % αποδοχή

ΑΠΟ 850 € +ΦΠΑ



1

ΟΙ ΝΕΟΙ Χάρτες

Είναι το Εργαλείο για να Ξεκινήσετε

ΤΟΥΡΙΣΤΙΚΗ ΠΡΟΒΟΛΗ



3D Απεικονίσεις

Νέοι πλήρεις διαδραστικοί έντυποι χάρτες, νέου σχεδιασμού και λειτουργίας για την προβολή της περιοχής σας.

Οι νέοι Χάρτες είναι το απαραίτητο εργαλείο για την προβολή αλλά και την οργάνωση και τον σχεδιασμό. Επιπλέον η υψηλή αισθητική απεικόνιση, τους 3D Απεικονίσεις σημαντικών κτιρίων Διάδραση με Smartphone και QR Code



2

Εφαρμογή Smartphone

Εκσυγχρονισμός στην ενημέρωση

ΤΟΥΡΙΣΤΙΚΗ ΠΡΟΒΟΛΗ



Εφαρμογή Smartphone με όλα τα σημεία δημοσίου ενδιαφέροντος, αρχαιολογικούς χώρους, επιχειρήσεις κ.λπ.

Η απαραίτητη Τουριστική εφαρμογή για κάθε ΔΗΜΟ με τη Δημιουργία του Χάρτη

• Δημιουργία συναφών εφαρμογών που επεκτείνουν το ψηφιακό μοντέλο εξυπηρέτησης του πολίτη

ΧΩΡΙΣ ΣΥΝΔΡΟΜΗ ΔΩΡΕΑΝ για ΟΛΟΥΣ

- Χρήση νέων τεχνολογιών από το Δήμο με μεγάλη διεισδυτικότητα στους νέους
- Προβολή και επικέντρωση στα σημεία της περιοχής μας

Χαμηλού κόστους ΔΩΡΕΑΝ ΔΙΑΝΟΜΗ

3

ΠΛΗΡΟΦΟΡΙΑΚΕΣ ΠΙΝΑΚΙΔΕΣ

Αστικός Εξοπλισμός Πληροφόρησης - ΣΗΜΑΝΣΗ

ΤΟΥΡΙΣΤΙΚΗ ΠΡΟΒΟΛΗ

New Design Stands



- Σχεδιασμός και κατασκευή νέων Πληροφοριακών πινακίδων εναρμονισμένες με το περιβάλλον αστικό ή φυσικό.



4

Φωτοβολταϊκό Stand

Εισαγωγή της Πράσινης ενέργειας

ΤΟΥΡΙΣΤΙΚΗ ΠΡΟΒΟΛΗ

- Νέα Φωτοβολταϊκά Stand με Πράσινη ΕΝΕΡΓΕΙΑ

Εχουμε σχεδιάσει και υλοποιήσει για πρώτη φορά στην Ελλάδα τα μοναδικά αυτοπρογραμματιζόμενα φωτοβολταϊκά Stands με χρήση ηλιακής ενέργειας για την τοποθέτηση είτε πληροφοριών, είτε Χαρτών.




5

Project Σχολεία

Αισθητική και λειτουργική παρέμβαση

ΕΞΥΠΗΡΕΤΗΣΗ ΠΟΛΙΤΗ

- Διαμόρφωση Σχολικής Αυλής με Επιδαπέδιο Χάρτη "Μαθαίνω την πόλη μου" μεγάλων διαστάσεων. Εκτυπωση σε διάφορα υλικά εξωτερικού χώρου.



Ο επιδαπέδιος Χάρτης στην σχολική αυλή

Εφαρμογή Android

Κυκλοφοριακής Αγωγής

6

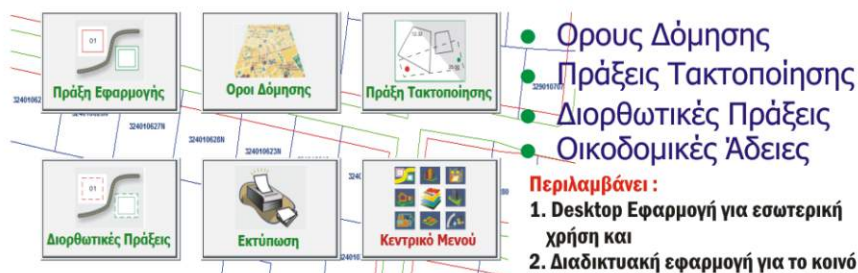
Εφαρμογή Πολεοδομίας

ΕΞΥΠΗΡΕΤΗΣΗ ΠΟΛΙΤΗ

Η εφαρμογή απευθύνεται στις ανάγκες των τεχνικών Υπηρεσιών της τοπικής Αυτοδιοίκησης και περιλαμβάνει:

Οργάνωση Διαχείριση Πολεοδομικών Δεδομένων ► GIS App

απο την εταιρεία που απο το 1996 ανέπτυξε την πρώτη Πολεοδομική εφαρμογή σε GIS



7

Αναφορά Προβλημάτων

Smart City App
Smartphone AppΧαμηλού κόστους
ΩΡΕΑΝ ΔΙΑΝΟΜΗ

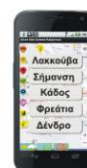
Η Ψηφιακή διαχείριση προβλημάτων/παραπόνων

ΕΞΥΠΗΡΕΤΗΣΗ ΠΟΛΙΤΗ



Καταστήστε τους Δημότες μέρος του δικτύου ενημέρωσης των προβλημάτων και ενεργούς στην καθημερινότητα με τη νέα απλή εφαρμογή σε Smartphone.

- Είναι χρήσιμη και άμεσα λειτουργική λόγω της απλότητάς της.
 - Ο Χρήστης δεν γράφει απολύτως τίποτε Το mail συμπληρώνεται και αποστέλλεται αυτόματα στα email του Δήμου που έχουν προεπιλέγει
 - Με συντεταγμένες για Link και Φωτογραφία
- Λακούβια • Σήμανση • Διαφημιστική Πινακίδα • Φρεάτια
 - Κάδος • Καμμένη Λάμπα • Σχολεία • Δένδρο κ.λπ.



8

Οδηγός Πόλης

Web map Εφαρμογή



Smart City Ενα απαραίτητο εργαλείο προβολής

ΕΞΥΠΗΡΕΤΗΣΗ ΠΟΛΙΤΗ

Μια WEB εφαρμογή

- Σημεία Δημοσίου ενδιαφέροντος

...και σε Smartphone

- Κείμενο και Φωτογραφία του αξιοθέατου/επιχείρησης
- Αναζητήσεις και εμφάνιση Σημείου

Δείτε την ιστοσελίδα μας www.grecemap.com.gr

Smart City App
Web map

9

Αεροφωτογραφηση

& Καταγραφές

Κατάληψης Πεζοδρομίου, Ηλεκτροφωτισμού, Καταστημάτων Κάδων Απορρ., Υδρομέτρων κ.λπ.

Βλέπουμε τις πόλεις από ψηλά

ΤΟΥΡΙΣΤΙΚΗ ΠΡΟΒΟΛΗ

- Διαθέτουμε Τηλεκατευθυνόμενο μη επανδρωμένο Αεροπλάνο (UAV) και ελικόπτερο για
- Α. Αποτυπώσεις εκτάσεων Αγροτικές και Αστικές για παραγωγή Τοπογραφικών διαγραμμάτων
 - Β. Τουριστική Φωτογραφία
 - Γ. Παρακολούθηση αυθαίρετης κατάληψης
- ΔΗΜΟΣΙΩΝ ΧΩΡΩΝ & Δημιουργία Γεωβάσης
- Χαμηλό κόστος
 - Ακρίβεια
 - Αξιοπιστία



Χάρτες "Τσέπης"



www.mapshop.gr

Σχεδιασμός στην Τουριστική Προβολή

ΤΟΥΡΙΣΤΙΚΗ ΠΡΟΒΟΛΗ

Παρόλη την ανάπτυξη των ψηφιακών οδηγών και χαρτών οι χάρτες τσέπης παραμένουν σταθερή αξία για όλους αφού προσφέρουν :

1. Μια μοναδική εποπτική εικόνα της περιοχής που δεν γίνεται με τα κινητά τηλέφωνα και τα Tablet
2. Επικοινωνία του αναγνώστη με το χάρτη με μόνιμο και συνεχή τρόπο και τις περισσότερες φορές και εικαστικά μέσω των χρωμάτων των συμβόλων και της γενικής απεικόνισης δημιουργούν μια μοναδική αίσθηση για την περιοχή

- Χρήσεις :
1. Διανομή σε σημεία Τουριστικής Πληροφόρησης
 2. Σημαντικό έντυπο για τους επίσημους επισκέπτες του Δήμου



Τα πλεονεκτήματα και τα οφέλη ...

- ✓ Εισάγετε τις νέες τεχνολογίες με καινοτόμο προσανατολισμό και με χαμηλό κόστος με στόχο την προβολή του Δήμου και την εξυπηρέτηση του Πολίτη
- ✓ Δημιουργούνται για πρώτη φορά τα νέα χαρτογραφικά υπόβαθρα για το Δήμο και σηματοδοτείται η προσπάθεια για υλοποίηση της υποδομής σχεδιασμού.
- ✓ Η προβολή του Δήμου δεν είναι πλέον κάτι ασαφές το οποίο εμφανίζεται σε κείμενα και παρουσιάσεις αλλά γίνεται πράξη.
- ✓ Σηματοδοτείται και προβάλλεται η χαρτογραφική εικόνα του Δήμου που δεν είναι ούτε αυτονόητη ούτε προφανής για τους κατοίκους και επισκέπτες.
- ✓ Ενισχύεται η υποδομή δημόσιας πληροφόρησης του Δήμου (κατά τα πρότυπα της Ευρωπαϊκής εμπειρίας) προς τους κατοίκους και ιδιαίτερα τους επισκέπτες.
- ✓ Η εύκολη χρήση των νέων τεχνολογιών γίνεται πλέον άμεσα χρηστική με τη βοήθεια και των πολιτών.
- ✓ Η αισθητική και η λειτουργική αξία των προϊόντων είναι αναβαθμισμένη με αποτέλεσμα το όλο έργο (που έχει βέβαια πρώτιστο στόχο την πληροφόρηση) να καλύπτει ταυτόχρονα τις ανάγκες του Δήμου σε σύγχρονο και υψηλής ποιότητας αστικό εξοπλισμό.
- ✓ Το έργο είναι σχετικά μικρού κόστους λειτουργεί όμως πολλαπλασιαστικά ως προς την αποδοχή από την κοινή γνώμη (Θεωρείται δεδομένη η αποδοχή σε ποσοστό 100 %)

ΗΛΙΑΣ ΚΩΝΣΤΑΝΤΙΝΙΔΗΣ
ΤΟΠΟΓΡΑΦΟΣ ΜΗΧΑΝΙΚΟΣ

Όλα τα προϊόντα θα τα βρείτε στο

www.cartografia.gr

και

www.mapshop.gr

Επικοινωνείτε μαζί μας άμεσα για πληροφορίες
στα τηλ 2310 334659, 2310334636 Κιν. 6948884416

Παροχή υπηρεσιών και αποστολές σε όλη την Ελλάδα

Σ.Σ ΠΝΕΥΜΑΤΙΚΑ ΔΙΚΑΙΩΜΑΤΑ (Copyrights) : Όλα τα προϊόντα μας είναι κατοχυρωμένα ως βιομηχανικά σχέδια με ιδιαίτερη αρχιτεκτονική που αφορούν τον αστικό εξοπλισμό, και ως ηλεκτρονικές εφαρμογές με ιδιαίτερο γραφικό και λειτουργικό περιβάλλον.



Cartografia - Εφαρμογές GIS - Πληροφοριακοί Χάρτες

Ν. Πλαστήρα 36 Τ.Κ 54250 ΘΕΣΣΑΛΟΝΙΚΗ Τηλ. 2310 334636 ,334659
Fax. 2310334647 www.cartografia.gr, www.mapshop.gr e-mail: